

(PROJEKT)

**UCHWAŁA Nr ... /.../2024
RADA GMINY ŁĄCK
z dnia 17 czerwca 2024 r.**

w sprawie: wyrażenia zgody na wykup nieruchomości gruntowej z przeznaczeniem pod przepompownię ścieków w obrębie ewidencyjnym Grabina

Na podstawie, art. 18 ust. 2 pkt 9 lit. a ustawy z dnia 8 marca 1990r. o samorządzie gminnym (t.j. Dz. U. z 2024 r. poz. 609 ze zm.) Rada Gminy Łąck uchwala co następuje:

§ 1


Wyraża się zgodę na odpłatne nabycie przez Gminę Łąck z przeznaczeniem pod przepompownię ścieków, nieruchomości gruntowej oznaczonej numerem ewidencyjnym 337/1 położonej w obrębie ewidencyjnym Grabina, gm. Łąck o powierzchni 92m², dla której Sąd Rejonowy w Gostyninie IV Wydział Ksiąg Wieczystych prowadzi księgę wieczystą numer PL1G/00047183/3.

§ 2


Wykonanie uchwały powierza się Wójtowi Gminy Łąck.

§ 3

Uchwała wchodzi w życie z dniem podjęcia.

Sporządziła	Zatwierdził jako zgodne merytorycznie	Zaopiniował jako zgodne pod względem formalno-prawnym
dnia: KIEROWNIK Referatu Inwestycji, Nieruchomości i Promocji <i>EH</i> 28.05.2024 Eliza Starczewska	dnia: KIEROWNIK Referatu Inwestycji, Nieruchomości i Promocji <i>EH</i> 28.05.2024 Eliza Starczewska	data:  28.05.2024

Zatwierdzone do przedłożenia

Radzie Gminy Łąck
dnia **Wojt Gminy Łąck**

Iwona Sierocka

(pieczętka i podpis)

Uzasadnienie

Nieruchomość wymieniona w § 1 niniejszej uchwały stanowi współwłasność osoby fizycznej.

Wykup działki wymienionej w tekście uchwały jest konieczny, ponieważ projekt sieci kanalizacji sanitarnej w układzie grawitacyjno-tłocznym zakłada realizację niezależnych przepompowni.

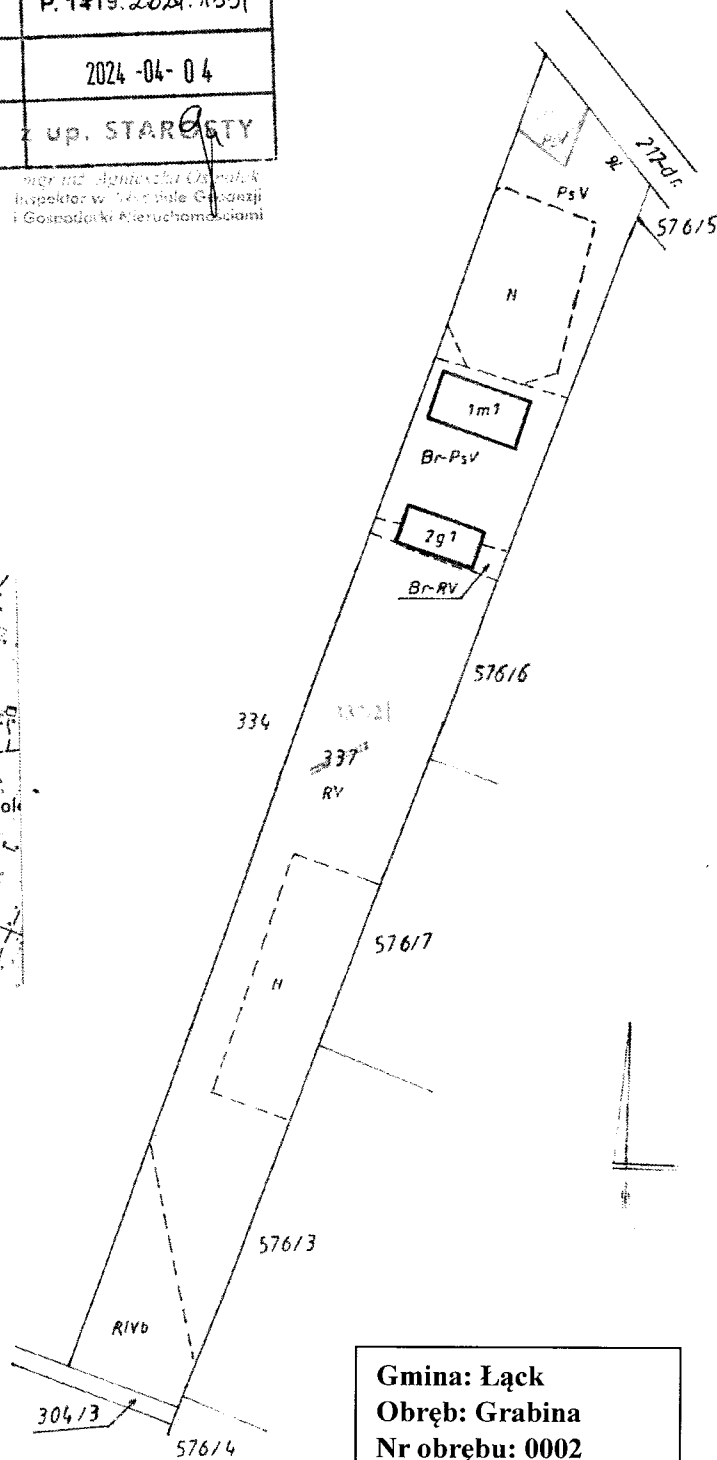
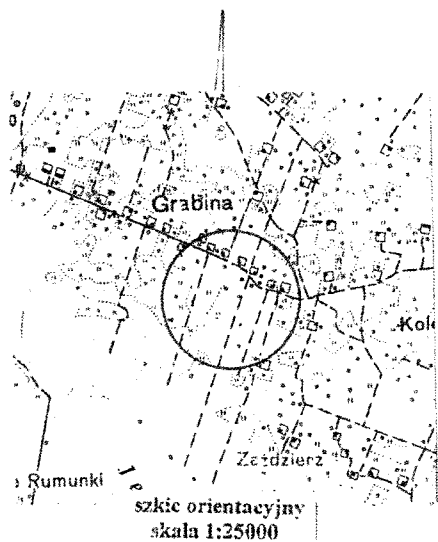
Zgodnie z decyzją Starosty Płockiego z dnia 18 listopada 2009 r. znak: AB.II.7351-1480/09 o zatwierdzeniu projektu budowlanego i udzieleniu pozwolenia na budowę dla Gminy Łąck sieci kanalizacji sanitarnej dla miejscowości Grabina i część Zaździerza, gm. Łąck, powiat płocki, woj. mazowieckie w ramach inwestycji „Uporządkowanie gospodarki ściekowej w zlewni jezior Ciechomiczkiego, Górskiego i Zdwojskiego w gm. Łąck – etap I” zaprojektowano 7 przepompowni.

W uwagi na usytuowanie terenu należało zaprojektować przepompownie P4 na działce 337/1 obręb ewidencyjny Grabina, gm. Łąck.

Z uwagi na powyższe zasadnym jest podjęcie uchwały.

Poświadczam, że niniejszy dokument został opracowany w wyniku prac, których rezultaty zawiera operat techniczny wpisany do ewidencji materiałów państwowego zasobu geodezyjnego i kartograficznego.	
Nazwa organu prowadzącego państwowy zasób geodezyjny i kartograficzny	STAROSTA PŁOCKI
Identyfikator ewidencyjny materiału zasobu	P. 1419. 2024. 1331
Data przyjęcia operatu technicznego do zasobu	2024-04-04
Imię, nazwisko i podpis osoby reprezentującej organ	z up. STAROSTY

Inżynier Agnieszka Osipuk
 Inspektor w Urzędzie Geodezji i Gospodarki Nieruchomościami



Gmina: Łąck
Obręb: Grabina
Nr obrębu: 0002
Działka nr: 337/1
Powierzchnia: 92m²